

**KESIAPSIAGAAN PENGHUNI ASRAMA MAHASISWA UNIVERSITAS SYIAH KUALA TERHADAP BENCANA GEMPA BUMI DAN TSUNAMI.**

**Agusta, Alamsyah Taher**

**IDENTIFIKASI PERUBAHAN LAHAN HUTAN MENJADI LAHAN PERTANIAN DI DESA PAYA DEDEP KECAMATAN JAGONG JEGET KABUPATEN ACEH TENGAH.**

**Dini Amalia Ningrum, Mirza Desfandi, Ruliani**

**KESIAPSIAGAAN BENCANA GEMPA BUMI DAN TSUNAMI PADA KOMUNITAS SEKOLAH SDN 21 BANDA ACEH**

**Qatrun Nada, M. Hafizul Furqan, Fitriani Yulianti**

**EKSISTENSI *PANGLIMA LAÔT* SEBAGAI UPAYA PELESTARIAN EKOSISTEM LAUT DI GAMPONG LAMPULO KECAMATAN KUTA ALAM KOTA BANDA ACEH**

**Sari Rosda, Abdul Wahab Abdi**

**DAMPAK ALIH FUNGSI LAHAN PERTANIAN TERHADAP MATA PENCAHARIAN PETANI DI DESA MIRUK KECAMATAN KRUENG BARONA JAYA KABUPATEN ACEH BESAR**

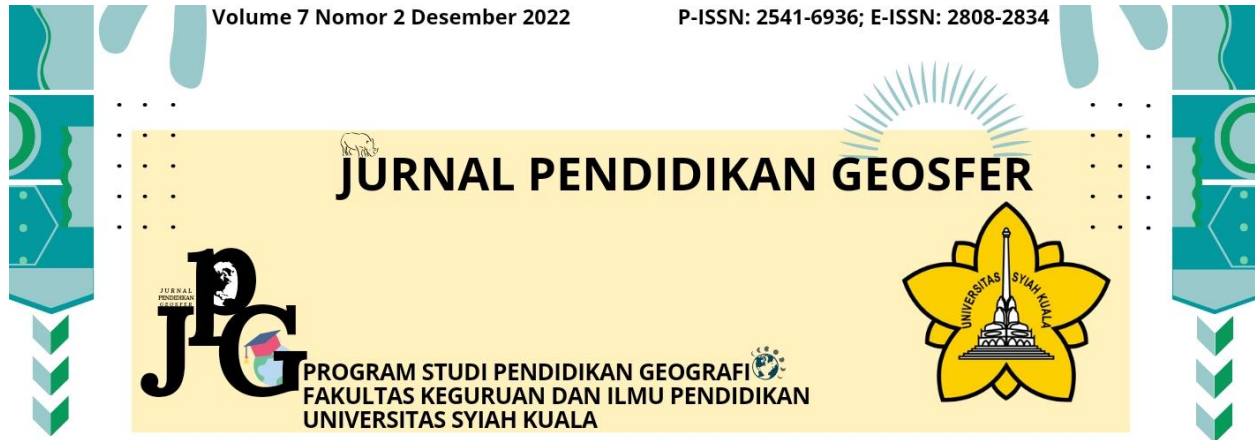
**Saumi Baruna, Novia Zalmita**

**ANALISIS PENYEDIAAN AIR BERSIH PDAM TIRTA DAROY DI KECAMATAN LUENG BATA, KOTA BANDA ACEH**

**Salsabiila Fithri, Muhammad Okta Ridha Maulidian, Cut Vita Rajiatul Jummi**

**DAMPAK ABRASI PANTAI YANG DITINJAU DARI SOSIAL EKONOMI, LINGKUNGAN, EKOLOGI MASYARAKAT DESA PULO SAROK KECAMATAN SINGKIL KABUPATEN ACEH SINGKIL**

**Icha Hilda Yanti, Muhammad Okta Ridha Maulidian**



**STRATEGI PENGEMBANGAN OBYEK WISATA BUKIT ARANG DI DESA LONUO, MENGGUNAKAN ANALISIS *INTERPRETATIVE STRUCTURAL MODELING* (ISM)**  
**Mohamad Arief Beu, Fitryane Lihawa, Sri Maryati**

**PEMETAAN JALUR EVAKUASIBENCANA BANJIR DI KECAMATAN GUNUNG MERIAH KABUPATEN ACEH SINGKIL DENGAN MENGGUNAKAN METODE *NETWORK ANALYST*.**  
**Irwan Dirgantara, Novia Zalmita .**

**PEMETAAN POTENSI BANJIR DENGAN METODE SKORING SECARA GEOSPASIAL DI KECAMATAN BUMIAJI KOTA BATU**  
**Alfian Nur Muzaki, Heni Masrurroh, Alfiandi Hafizh Firmansyah, Dadang Bagus Wicaksono**

**MONITORING LAJU SEDIMENTASI DI DAERAH ALIRAN SUNGAI (DAS) HULU KOTA LANGSA**  
**Kania Maulia Rizky, Rican Vina Putri Simanjuntak, Faiz Urfan**

**PARTISIPASI MASYARAKAT KAMPUNG BAMBON SRENGSENG SAWAH JAGAKARSA DALAM MENGURANGI SAMPAH DI LINGKUNGAN SUNGAI CILIWUNG**  
**Addina Khairussyifa, Jakiatin Nisa, Tri Harjawati**

**KEARIFAN LOKAL *PANGLIMA LAÔT* DALAM PENGELOLAAN PESISIR DI KABUPATEN BIREUN SEBAGAI BAHAN KAJIAN MATA KULIAH OSEANOGRAFI**  
**Muslihin, Wahyudi, Aisyah A Rahman, Amelia Zahara**

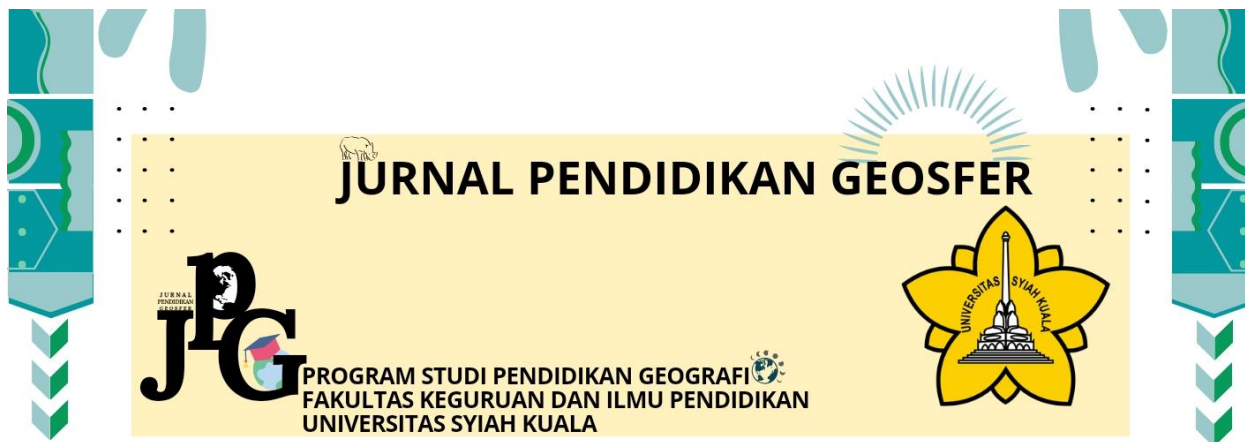
JPG

Vol.7

No.2

Hal. 157-305

Banda Aceh, 26 Desember 2022



## Editorial Team

Editor In Chief

Dr. Ahmad Nubli Gadeng, S.Pd, M.Pd (ScopusID: 57202304145)

Editorial Board

Dr. Mirza Desfandi, S.Pd, M.Soc.Sc (ScopusID: 57195837951)

Drs. Abdul Wahab Abdi, M.Si (ScopusID: 57219353388)

H. Daska Azis, S.Pd, M.A (SintaID: 6188576)

Cut Vita Rajiatul Jummi, S.Pd, M.Pd (SintaID: 6703479)

Reviewer

Prof. Dr. Hj. Enok Maryani, M.S (Universitas Pendidikan Indonesia)

Assoc.Prof. Dr. Mohd. Hairy Ibrahim, M.A (Universitas Pendidikan Sultan Idris)

Dr. Jakiatin Nisa, S.Pd, M.Pd (Universitas Islam Negeri Syarif Hidayatullah)

Dr. Darwin Parlaungan Lubis, M.Si (Universitas Negeri Medan)

Dr. Yopi Ilhamsyah, S.Si, M.Si (Universitas Syiah Kuala)

Dr. Alamsyah Taher, M.Si (Universitas Syiah Kuala)

Dr. Furqan Ishak Aksa, S.Pd, M.Pd (Universitas Samudra)

Novia Zalmita, S.Pd, M.Pd (Universitas Syiah Kuala)

Muhammad Hafizul Furqan, S.Pd, M.Pd (Universitas Syiah Kuala)

Dr. Syahrul Ridha, S.Pd, M.Pd (Universitas Syiah Kuala)

Secretariat

Husna Diah, S.Pd, M.Sc

Layout Cover

Sri Sulasmi



# DAFTAR ISI

KESIAPSIAGAAN PENGHUNI ASRAMA MAHASISWA UNIVERSITAS SYIAH KUALA TERHADAP BENCANA GEMPA BUMI DAN TSUNAMI.  
Agusta, Alamsyah Taher.....157-167

IDENTIFIKASI PERUBAHAN LAHAN HUTAN MENJADI LAHAN PERTANIAN DI DESA PAYA DEDEP KECAMATAN JAGONG JEGET KABUPATEN ACEH TENGAH.  
Dini Amalia Ningrum, Mirza Desfandi, Ruliani..... 168-179

KESIAPSIAGAAN BENCANA GEMPA BUMI DAN TSUNAMI PADA KOMUNITAS SEKOLAH SDN 21 BANDA ACEH  
Qatrun Nada, M. Hafizul Furqan, Fitriani Yulianti..... 180-190

EKSISTENSI PANGLIMA LAÔT SEBAGAI UPAYA PELESTARIAN EKOSISTEM LAUT DI GAMPONG LAMPULO KECAMATAN KUTA ALAM KOTA BANDA ACEH.  
Sari Rosda, Abdul Wahab Abdi..... 197-205


DAMPAK ALIH FUNGSI LAHAN PERTANIAN TERHADAP MATA PENCAHARIAN PETANI DI DESA MIRUK KECAMATAN KRUENG BARONA JAYA KABUPATEN ACEH BESAR.  
Saumi Baruna, Novia Zalmita..... 206-217

ANALISIS PENYEDIAAN AIR BERSIH PDAM TIRTA DAROY DI KECAMATAN LUENG BATA, KOTA BANDA ACEH.  
Cut Vita Rajiatul Jummi, Salsabiila Fithri, Muhammad Okta Ridha Maulidian..... 218-227

DAMPAK ABRASI PANTAI YANG DITINJAU DARI SOSIAL EKONOMI, LINGKUNGAN, EKOLOGI MASYARAKAT DESA PULO SAROK KECAMATAN SINGKIL KABUPATEN ACEH SINGKIL.  
Icha Hilda Yanti, Muhammmad Okta Ridha Maulidian.....228-237

STRATEGI PENGEMBANGAN OBYEK WISATA BUKIT ARANG DI DESA LONUO, MENGGUNAKAN ANALISIS INTERPRETATIVE STRUCTURAL MODELING (ISM).  
Mohamad Arief Beu, Fitryane Lihawa, Sri Maryati.....238-255

PEMETAAN JALUR EVAKUASIBENCANA BANJIR DI KECAMATAN GUNUNG MERIAH KABUPATEN ACEH SINGKIL DENGAN MENGGUNAKAN METODE NETWORK ANALYST.  
Irwan Dirgantara, Novia Zalmita..... 256-266





# DAFTAR ISI

PEMETAAN POTENSI BANJIR DENGAN METODE SKORING SECARA GEOSPASIAL DI  
KECAMATAN BUMIAJI KOTA BATU.

Alfian Nur Muzaki, Heni Masruroh, Alfiandi Hafizh Firmansyah, Dadang Bagus  
Wicaksono..... 267-284

MONITORING LAJU SEDIMENTASI DI DAERAH ALIRAN SUNGAI (DAS) HULU KOTA  
LANGSA.



Kania Maulia Rizky, Rican Vina Putri Simanjuntak, Faiz Urfan..... 285-294


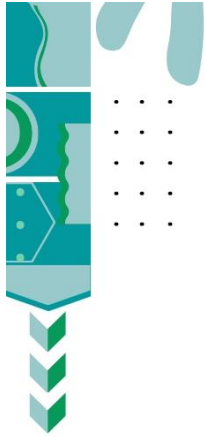
PARTISIPASI MASYARAKAT KAMPUNG BAMBON SRENGSENG SAWAH JAGAKARSA  
DALAM MENGURANGI SAMPAH DI LINGKUNGAN SUNGAI CILIWUNG.

Addina Khairussyifa, Jakiatin Nisa, Tri Harjawati ..... 295-304

KEARIFAN LOKAL PANGLIMA LAOT DALAM PENGELOLAAN PESISIR DI KABUPATEN  
BIREUN SEBAGAI BAHAN KAJIAN MATA KULIAH OSEANOGRAFI.

Muslihin, Wahyudi, Aisyah A Rahman, Amelia Zahara .....305-315





**JURNAL PENDIDIKAN GEOSFER**  
**Program Studi Pendidikan Geografi**  
**Fakultas Keguruan dan Ilmu Pendidikan**  
**Universitas Syiah Kuala**

Jln. Tgk Hasan Krueng Kalee Kopelma  
Darussalam Kecamatan Syiah Kuala-Banda Aceh  
Kode Pos: 23111, email: [jpeosfer@gmail.com](mailto:jpeosfer@gmail.com)  
Telp: 06517412657 Fax: 06517551407



9 772541 693003

